

Milano



Comune
di Milano

Oggetto: Via San Marco 49 – Zona 1

Descrizione

L'edificio in oggetto è stato realizzato alla fine del 1800 e presenta tutte le caratteristiche tipiche del periodo.

La destinazione prima della trasformazione in uffici, era quella di docce mediche e bagni di disinfestazione.

Lo stabile con ingressi indipendenti prospetta direttamente sulla Via San Marco ed è circondato da un plesso scolastico; risulta costituito da due piani fuori terra e un piano interrato.

Attualmente la destinazione d'uso del piano terra e del piano interrato è quella di archivio/deposito mentre i locali al piano primo non sono utilizzati.

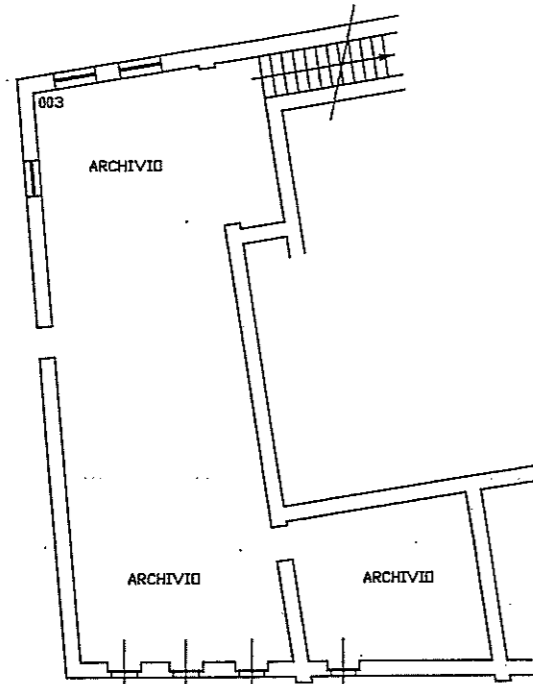
Stato dell'immobile

Lo stato di manutenzione è medio e necessita di qualche intervento in funzione della nuova destinazione.

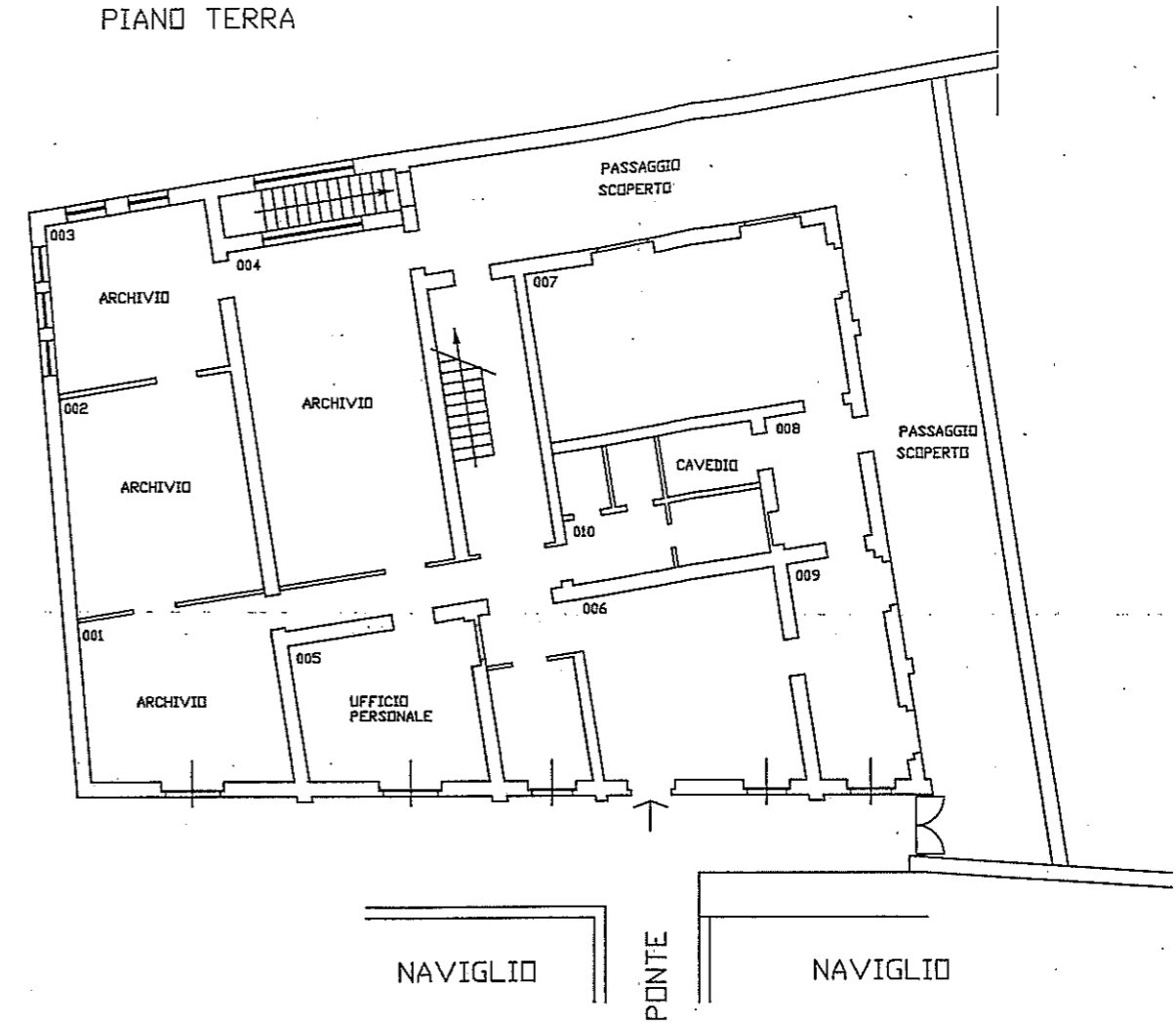
Fanno parte del presente documento:

- disegno planimetrico
- estratto di mappa catastale
- fotografie

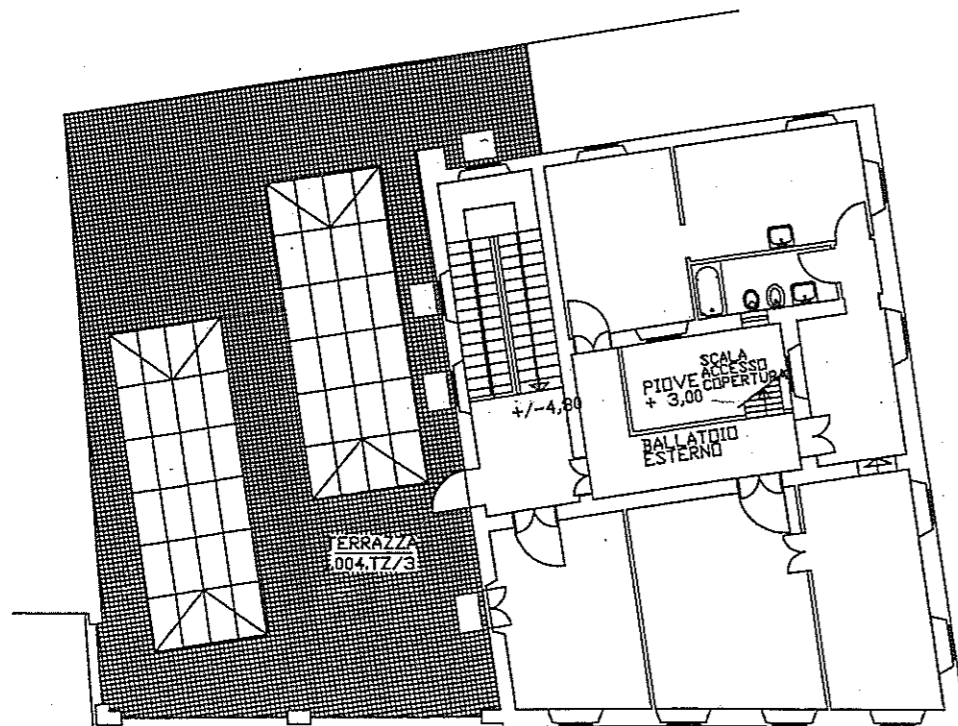
PIANO SEMINTERRATO



PIANO TERRA




PIANO PRIMO



SUPERFICIE AI SENSI DEL DPR 138/98 (cat. P4)

piano interrato	$127,86 \times 0,5 =$	63,93 mq
piano terra	$357,05 - 4,48 =$	352,57 mq
piano primo	$189,46 - 12,03 - 9,61 =$	167,82 mq
piano primo terrazzi	$(169,16 - 2 \times 25,2 + 12,03) \times 0,1 =$	13,08 mq
		597,40 mq



COMUNE
DI
MILANO

Settore Demanio e Patrimonio
Servizio Tecnico Patrimoniale

Tecnico: R.I.

Rilevatore:

Scala: 1:200

Dis.n. 1

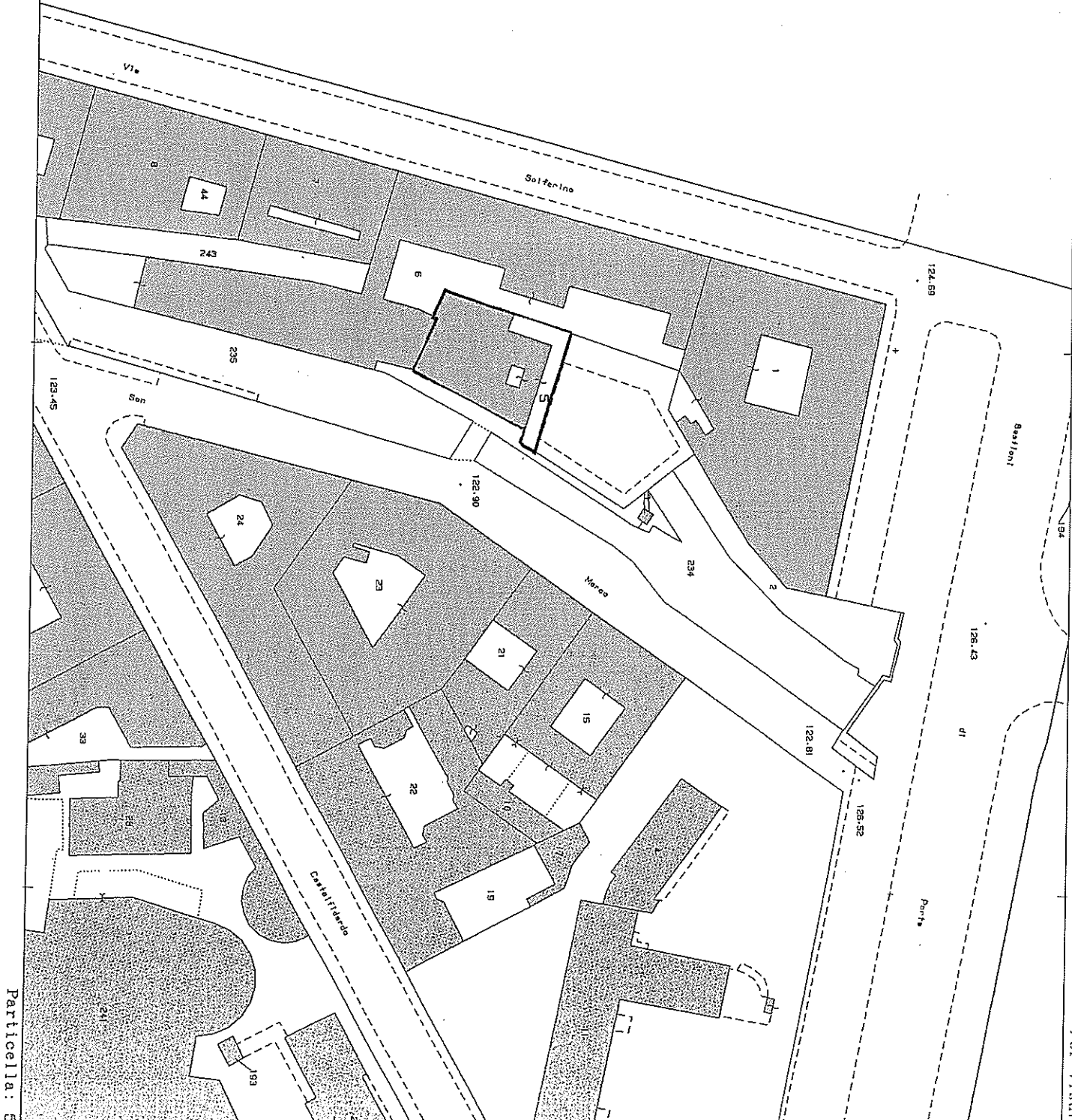
Oggetto:

Via San Marco 49

Titolo:

Piano Seminterrato
Terra e Primo

E=1514700



Particella: 5

Per Vistura

